





Evaluation sur le chapitre : L'évolution des espaces productifs français	Nom :	
	Prénom :	
	Classe :	

Éléments signifiants du socle commun de compétences	Compétences disciplinaires explicitées	Partie correspondante dans l'évaluation	Niveau d'acquisition que vous pensez obtenir				Niveau d'acquisition obtenu
Coopérer [et réaliser des projets]	Je travaille en groupe, je partage	Activité dans son intégralité	I	F	S	TB	
Exercer son esprit critique, faire preuve de réflexion et de discernement	Extraire des informations d'un document et en comprendre le sens	Partie 1	I	F	S	TB	
S'exprimer à l'écrit	Produire une réponse longue	Partie 2	I	F	S	TB	

Ce que je pense de mon évaluation	Ce que le professeur pense de mon évaluation
Principal point fort de mon évaluation	Principal point fort de mon évaluation
Principale difficulté rencontrée lors de l'évaluation	Principale difficulté rencontrée lors de l'évaluation
Smiley d'orthographe et d'expression à entourer 	Smiley d'orthographe et d'expression obtenu

Avis du professeur	Appréciation du professeur	Balise(s) de correction
 		# # # 

Vous travaillez au conseil général du Loiret et vous êtes chargé(e) d'évoquer les **espaces productifs dans l'aire urbaine orléanaise**. Pour cela, vous devez parler de **l'agriculture**, de **l'industrie** mais également du **tourisme**.

Partie 1 : Analyse de documents

A l'aide du lien ci-dessous, répondez aux différentes questions de l'activité. Pour cela, prenez une feuille à carreaux et répondez en faisant des phrases. Ce n'est pas la peine de recopier les différentes questions.

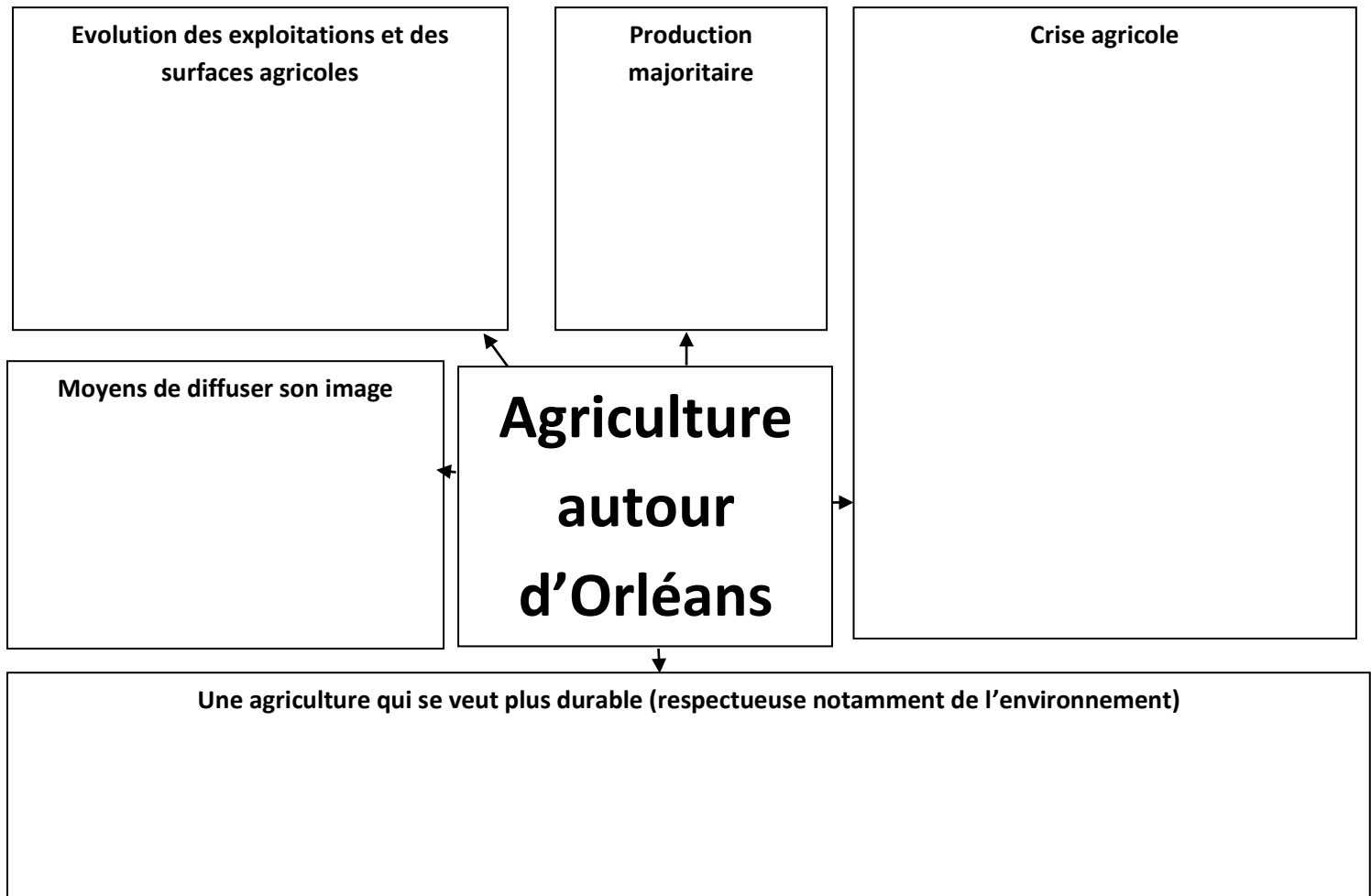
<https://view.genial.ly/5f1ae4fca07dc10d6f7ffca0/presentation-les-espaces-productifs-fans-laire-urbaine-orleanaise>

Partie 2 : Expression

Une fois la première partie réalisée, vous devrez réaliser le **schéma sur l'agriculture** et le **tableau sur l'industrie** et le **texte sur le tourisme**.

Barème de la partie 2 :	Smiley que nous pensons obtenir	Smiley obtenu
Schéma sur l'agriculture autour d'Orléans		
Tableau sur l'industrie autour d'Orléans		
Texte sur le tourisme autour d'Orléans		

Partie à compléter si vous choisissez le schéma sur l'agriculture autour d'Orléans



Partie à compléter si vous choisissez le tableau sur l'industrie autour d'Orléans

<u>Région(s) et principales villes de la Cosmetic Valley</u>	
<u>Atouts de la localisation (Pourquoi avoir choisi ce lieu ?)</u>	
<u>Produits fabriqués</u>	
<u>Destination des produits fabriqués</u>	
<u>Entreprises présentes</u>	
<u>Principaux partenaires (publics et privés)</u>	
<u>Evolution du nombre d'emplois</u>	
<u>Démarche durable (respectueuse de l'environnement)</u>	

Partie à compléter si vous choisissez le texte sur le tourisme autour d'Orléans

Une ville bien connectée à sa région et à la capitale parisienne

.....

.....

.....

.....

.....

.....

.....

.....

Une offre touristique très variée

.....

.....

.....

.....

.....

.....

.....

.....

Un tourisme durable (respectueux de l'environnement)

.....

.....

.....

.....

.....

.....

.....

.....

Une ville qui s'adapte et qui se modernise pour attirer de nouveaux touristes

.....

.....

.....

.....

.....

.....

.....

.....